










 Communauté d'Agglomération Portes de France Thierville
Espace Comtoisain, 4 Avenue Gabriel Lippmann 57972 Yutz
Tel: 03 82 52 65 26

ZONAGE PLUVIAL
Commune de Maxon




ZONES DE PRESCRIPTIONS

-  IN1 Infiltration des eaux pluviales dans l'emprise du projet
-  IN2
-  IN3
-  IN4
-  IN5
-  R1 Infiltration soumise à des contraintes techniques
-  R2 Rejet à débit limité aux eaux superficielles ou au réseau



ZONES EXPOSÉES AUX RUISSELLEMENTS DE L'AMONT










-  Ruissellements diffus Interface zone urbaine/non urbaine exposée à un ruissellement diffus
-  Intention de faire obstacle aux écoulements

RUISSELLEMENTS CONCENTRÉS

-  Zone de Libre Écoulement (ZLE)
-  ZLE 4m Zone à laisser libre de toute installation vulnérable aux inondations ou formant obstacle aux écoulements
-  ZLE 10m

ZONES DE RÉGLEMENTATION SPÉCIFIQUE

-  Périmètre de protection éloignée de captage
-  Périmètre de protection rapprochée de captage

- Fond de plan**
-  PARCELLES CADASTRALES
 -  SURFACE HYDROGRAPHIQUE
 -  AXES D'ÉCOULEMENT
 -  Cours d'eau
 -  Cours d'eau busé
 -  Cours d'eau intermittent
 -  Thalweg
 -  Thalweg busé
 -  Thalweg canalisé

N.B. Certaines zones du territoire sont concernées par une réglementation spécifique, qui n'est pas de la compétence du service de gestion des eaux pluviales urbaines, mais qui peut impacter la gestion des eaux pluviales des projets. C'est notamment le cas des zones de protection des captages, dont le périmètre est représenté ici à titre informatif. Il appartient au porteur de projet de tenir compte de l'impact de ses réglementations spécifiques sur la conception des dispositifs de gestion des eaux pluviales du projet.

Mission	Emetteur	Type de doc.	Secteur	Echelle
4633651	AVT	Carte	Maxon	1:10 000

 ARTELLIA Ville & Transport
21 rue de la Havre 67200 Schiltigheim
Tel: 03 88 04 04 00

Index	Date	Modification	Établi par	Vérifié par
IND 0	25/07/2022	CREATION	PPR	AZR
IND 1	25/08/2023	Intégration des remarques de l'hydrologue agréé	PPR	AZR