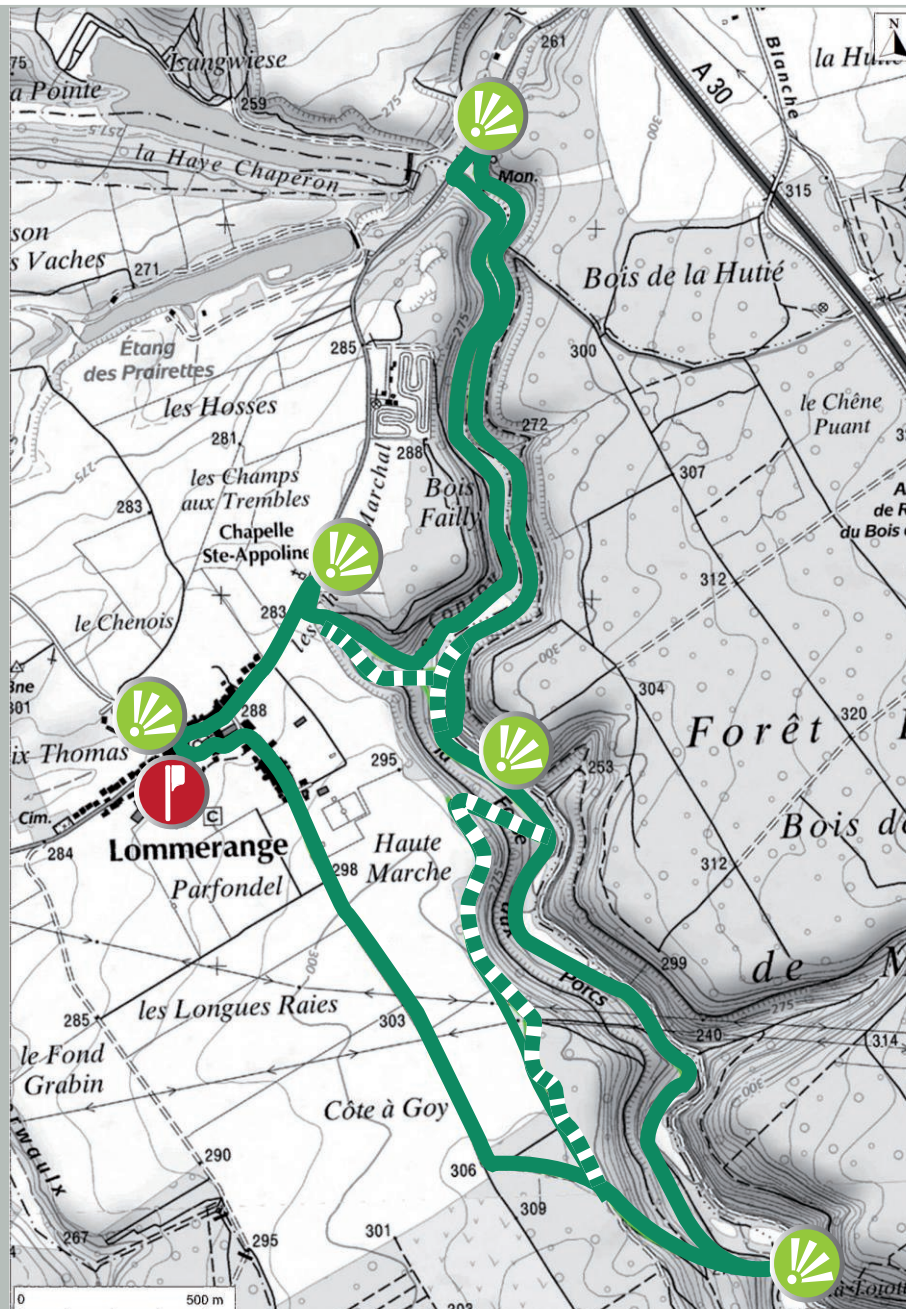




# 12 - Boucle du Conroy

Lommerange




9,3km

3h






 **Eglise Saint-Léger** : église-grange paroissiale datant de 1775.

 **Chapelle Sainte-Apolline** : érigée en 1874 par la famille Ruhlmann. On peut lire sur le fronton de son autel: « Cette chapelle est bâtie en l'honneur de Dieu par M et Mme Ruhlmann ». Une plaque de marbre porte l'inscription: « Requiescant in pace... Erigée par M et Mme Ruhlmann ». De gros travaux de réhabilitation ont été entrepris en 2013.



 **Monument des fusillés du Conroy** : au tout début de la Première Guerre Mondiale, en août 1914, dix Français sont fusillés par les Allemands à l'entrée de la vallée du Conroy. En 1928, un monument est érigé par le Souvenir Français. En 1940, « Fentsch » est à nouveau occupée. Le Monument aux Morts de 1928 est détruit par les Allemands. Fontoy est libérée en septembre 1944. En 1954, le monument des Fusillés du Conroy est reconstruit.

 **Lavoir dit Fontaine du Conroy**

 **Source des anges**



**Parking** : Eglise Saint-Léger à Lommerange

Au départ, empruntez la rue Emile Zola et continuez à travers champs. Tournez à gauche pour entrer dans la forêt, suivez le sentier puis à quelques mètres, prenez à gauche et poursuivez en forêt.

Tournez de nouveau à gauche, puis à gauche en descente (possibilité à cet endroit de faire un crochet pour rejoindre la source des Anges). Suivez ensuite le sentier qui longe le Conroy et qui mène à droite vers le lavoir (fontaine du Conroy).

*Variante 1 : A 450 mètres avant le lavoir, empruntez la variante qui ramène à travers la forêt jusqu'à la rue Emile Zola.*

*Variante 2 : Au lavoir, continuez tout droit et empruntez le chemin en pente en direction de la route départementale RD58 pour rejoindre l'itinéraire principal.*

Passez le petit pont de bois et tournez à gauche pour suivre un sentier à travers la forêt qui aboutit au Monument des fusillés.

Prendre à gauche le long de la route départementale et poursuivre en direction de la forêt. Suivez ensuite

le sentier qui mène à la route ralliant Lommerange à Fontoy. Après 100 mètres à droite, passez devant la chapelle Sainte Apolline.

Prendre à gauche la rue Maréchal Foch, puis la rue Maréchal Joffre avant de regagner le point de départ.

## - - - - - Infos pratiques

- **Transport** :  
Un service de transport en bus à la demande est disponible entre les communes de Fontoy et de Lommerange. Pour toutes informations : 03 82 59 31 05.
- **N° utiles** :  
Urgences : 112  
  
Météo France « Moselle » : 08 99 71 02 57
- **Le conseil de l'Agglo** : La marche est une activité sportive d'endurance peu intense, adaptée à l'organisme de l'enfant en croissance. C'est un exercice intéressant à pratiquer en famille pour faire découvrir la nature à ses enfants.