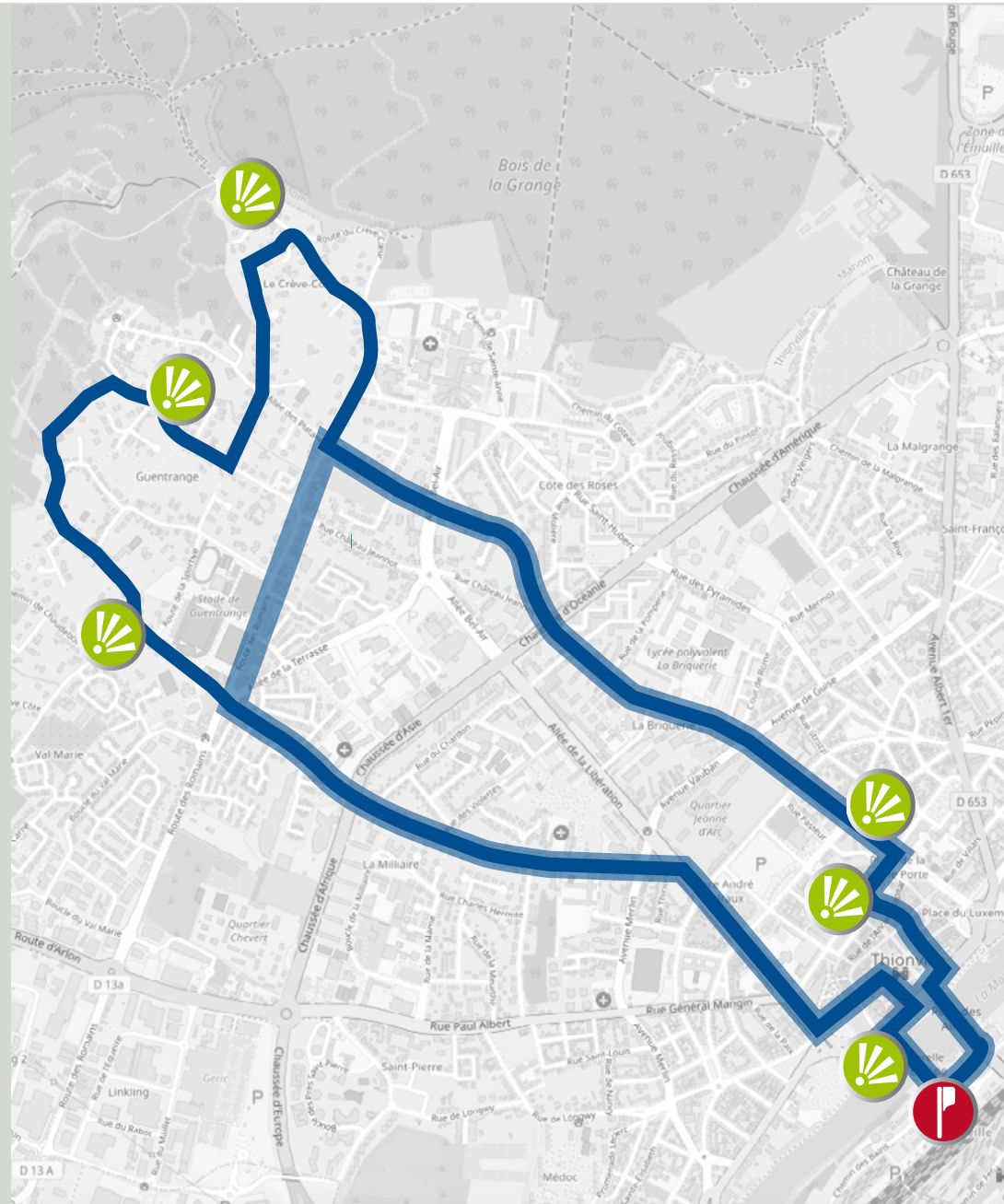




25 - Circuit Saint-Urbain

Thionville



9 km

2h40



Sentier partiellement aménagé pour personnes à mobilité réduite / Seule la partie surlignée est accessible au PMR





A voir sur le trajet

Itinéraire

Passerelle de l'Europe

 **Maison des vignerons, 5 rue Guérin de Waldersbach**

 **Eglise Saint-Urbain (Guentrange, rue Saint-Urbain) :** église reconstruite en 1866 par l'entrepreneur Royer demeurant à Maineville sur les plans de l'architecte Claude Jacquemin de Metz à l'emplacement de l'ancienne chapelle de la confrérie des vignerons, achevée en 1699 et agrandie en 1823. Porche refait en 1936.

 **Pressoir de Guentrange :** pendant des siècles, le vignoble de Guentrange a été, pour Thionville et la Moselle, une réalité économique importante, avec toute la structure sociale que la possession et le mode de faire valoir des vignes. Ce pressoir à levier, datant de 1801, provient du domaine des sœurs nobles de Marienthal. Il fut restauré en 1844 et remonté au Crève-Cœur en 1975.

Synagogue



Temple protestant

Circuit créé en partie par la CAPFT en 2010 à la mémoire des vignerons de l'ancien village de Guentrange (St Urbain : patron des vignerons)

Depuis la place de la gare, emprunter la passerelle de l'Europe.

Traverser et prendre à droite quai Crauser.

Prendre à gauche devant l'Eglise St Maximin, suivre rue St Maximin, puis rue de la Tour, pour rattraper la rue de Paris.

Au niveau du parking, prendre à droite et remonter l'Allée Raymond Poincaré.

Après avoir longé le Puzzle, et à hauteur de la gendarmerie, prendre à gauche rue de la Gendarmerie, puis suivre la route de Guentrange sur environ 1.5km.

Après avoir franchi la Chaussée d'Asie, continuer tout droit jusqu'au rond-point, traverser la route des Romains pour suivre tout droit le chemin du Kem.

Longer le stade puis à droite, suivre la rue Guérin Waldersbach. Arrivé au bout de la rue, au virage, prendre à gauche la Venelle sous Grande Côte qui mène à un chemin pavé conduisant au cimetière.

Passer devant l'église et continuer à gauche par la rue St Urbain.

Au croisement de la Venelle des Escargots et du lieu-dit « la Frontière » tourner à gauche.

Suivre la rue de la Frontière et continuer en montant par le chemin des Amoureux pour arriver au Crève-Cœur avec son belvédère offrant un magnifique panorama sur Thionville.

A la sortie du chemin des Amoureux tourner à gauche pour aller voir le Pressoir de Guentrange.

Revenir sur vos pas et au bout de la rue tourner à droite, puis immédiatement à droite pour emprunter le ravin du Crève-Cœur, puis continuer de descendre par la route du Crève-Cœur jusqu'au croisement de l'allée des Platanes et du chemin des Pâtures.

Traverser à gauche pour suivre le chemin des Pâtures jusqu'aux feux tricolores puis traverser l'allée Bel-Air.

En face suivre la rue de l'Agriculture, jusqu'à la chaussée d'Océanie.

Traverser pour suivre la rue de la Briquerie, puis tout droit traverser la rue Vauban et l'avenue Clémenceau en longeant la caserne Jeanne d'Arc.

A hauteur du lycée Charlemagne prendre à droite en direction du Passage du Temple.

Au niveau du Temple Protestant, traverser la rue et prendre à gauche le Passage du Dispensaire, puis la rue du Mersch.

Continuer en face par la rue des Clarisses, pour aboutir « Cour du Château » à côté de la Tour aux Puces, puis gagner le Quai Crauser.

Traverser la route pour emprunter le Pont des Alliés avant de tourner à droite et rejoindre la gare et le départ du circuit.

Infos pratiques

• **N° utiles :**
Urgences : 112

Météo France « Moselle » : 08 99 71 02 57

• **Le conseil de l'Agglo :** Une randonnée pédestre est un moment idéal pour apprendre à connaître et à respecter la faune et la flore.